



di Valeria De Paoli

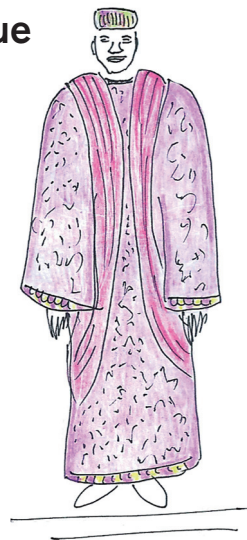
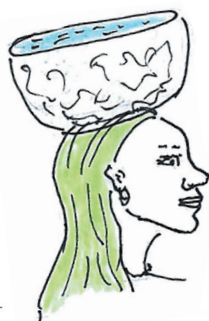
Senza confini



Cuore nero d'Africa



Poco più di 11 milioni di abitanti, 1,3 milioni di chilometri quadrati, oltre 200 etnie, il Ciad ha una lunga storia di dittatura militare e di ingiustizia sociale. Ecco come lo descrive - da due punti di osservazione contrapposti - la nostra collaboratrice senza confini.



Ciad, paese “sconosciuto”, definito da alcuni “cuore nero d’Africa”, dalle mille e una contraddizioni. Un paese storicamente politicamente instabile, con poco più di 11 milioni di abitanti per più di 200 gruppi etnici su un territorio enorme circondato da paesi in guerra.

Negli anni si sono susseguiti colpi di stato, presidenti autoproclamati, ribellioni di gruppi di minoranza, battaglie cruente e repressioni. Ad oggi nel paese confluiscono molteplici aiuti umanitari e fondi (di urgenza e di sviluppo) da parte di numerosissimi enti governativi e non governativi del mondo “occidentale”, ad esempio solo dall’UNHCR (Alto commissariato delle Nazioni Unite per i rifugiati) vengono stanziati ogni anno più di 150 milioni di dollari per il suo intervento nel paese che accoglie infatti sul suo territorio più di 500.000 rifugiati provenienti da diversi paesi africani (Sudan, Repubblica Centrafricana, Congo, ecc.).

Inoltre dal 2003 il Ciad si unisce all’organizzazione dei paesi produttori di petrolio (OPEP). Nonostante questo resta uno dei paesi più poveri al mondo con un indice di sviluppo umano di 184/187 (HDI/2014).

Dall’altra parte il Ciad ha un territorio fantastico dal punto di vista naturalistico e ambientale. Nel 2001 viene ritrovato lo scheletro dell’omide più antico mai scoperto nella storia, chiamato “l’Uomo di Toumai” che si stima sia vissuto tra i 7 e i 6 milioni di anni fa. Nonostante la situazione sociopolitica dell’area, varie agenzie turistiche organizzano viaggi nel deserto supportati da scorte armate.

Purtroppo all’instabilità politica si aggiunge l’instabilità e degradazione ambientale che può essere riassunta dall’emblematico caso del Lago Ciad, uno dei più importanti sistemi idrografici del continente africano che ha visto ridursi la sua superficie del 90% in soli 40 anni e che rischia di scomparire a breve.

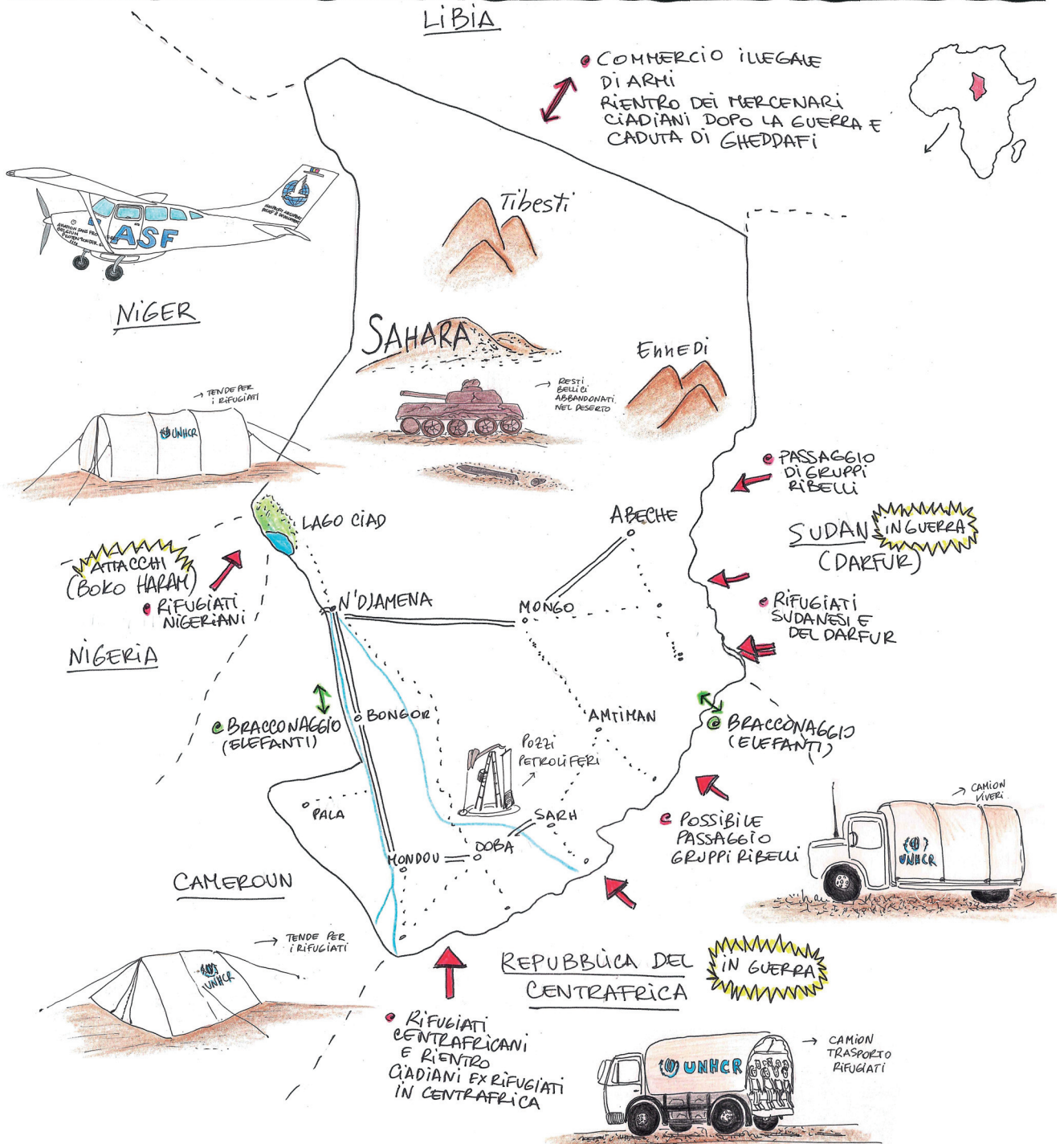
V. D. P.

@ IL CIAD, CUORE NERO D'AFRICA

@ IL 1° DICEMBRE 2015, LA GIORNATA DELLA LIBERTÀ E DELLA DEMOCRAZIA CIADINA, SI FESTEGGIANO 25 ANNI DAL COLO DI STATO CHE DESTITUÌ IL DITTATORE HISSENE HABRÈ SOPRANNOMINATO "IL PINOCHET AFRICANO". IL CUI PROCESSO PER CRIMINI CONTRO L'UMANITÀ, CRIMINI DI GUERRA E TORTURE, È INIZIATO IL 20 LUGLIO 2015.

@ IL PRESIDENTE IDRİSS DEBY È AL POTERE DAL 1990 DOPO IL COLO DI STATO - ELETTO DAL 1996, NEL 2005 RIMUOVE IL LIMITE DI MANDATI E VIENE RIELETO NEL 2006 E NEL 2011 CON IL SUO PARTITO, IL "MOVIMENTO PATRIOTICO DELLA SALVEZZA".

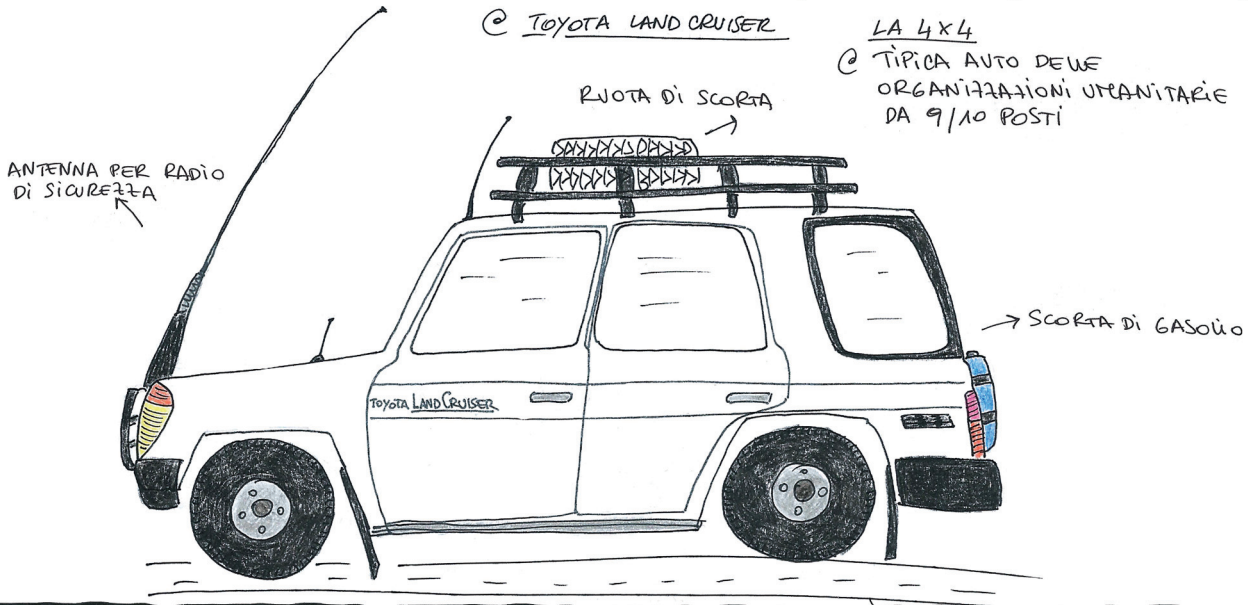
@ POCO PIÙ DI 11 MILIONI DI ABITANTI PER PIÙ DI 200 ETNIE E UN TERRITORIO ENORME CIRCOSTATO DA PAESI IN GUERRA: SI CONTANO PIÙ DI 500.000 REFUGIATI PROVENIENTI DA NIGERIA, SUDAN/DARFUR, REPUBBLICA CENTRAFRICANA, REPUBBLICA DEMOCRATICA DEL CONGO... UN PAESE ALL'INSEGNA DEGLI AIUTI UMANITARI: ARRIVANO PIÙ DI 150 MILIONI DI DOLLARI ALL'ANNO SOLO DALL'UNAR (NAZIONI UNITE PER I REFUGIATI).



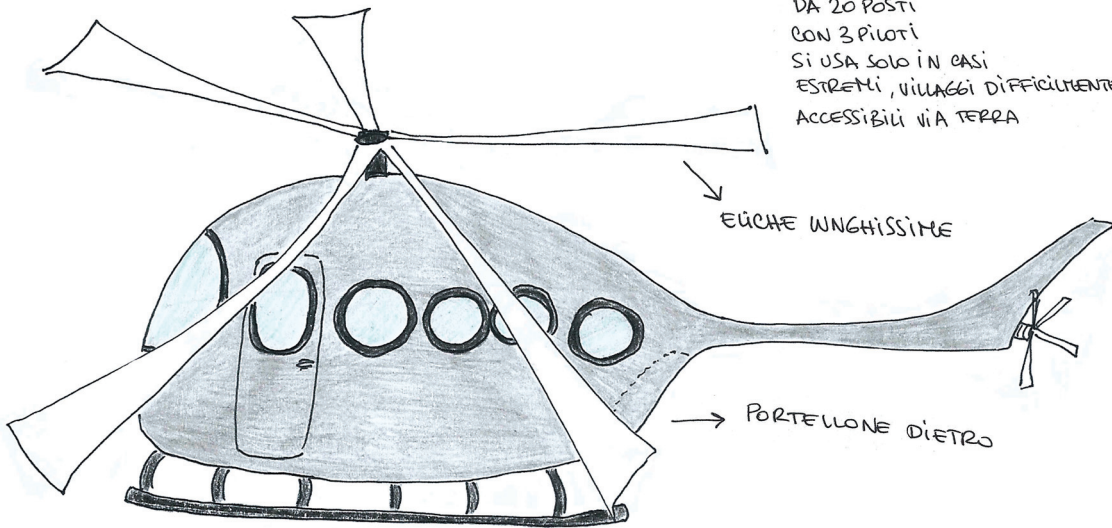
@ MEZZI DI TRASPORTO / UMANITARI

@ TOYOTA LAND CRUISER

LA 4x4
 @ TIPICA AUTO DELLE ORGANIZZAZIONI UMANITARIE DA 9/10 POSTI



@ ELICOTTERO
 DA 20 POSTI
 CON 3 PILOTI
 SI USA SOLO IN CASI ESTREMI, VILLAGGI DIFFICILMENTE ACCESSIBILI VIA TERRA



@ AEREO DA 15 o SO POSTI CON 1 PILOTA E 1 ASSISTENTE DEL PAM (PROGRAMMA ALIMENTARE MONDIALE) VIAGGIANO AVANTI E INDIETRO PER LE CITTÀ E VILLAGGI CHIAVE DEI PROGRAMMI E PROGETTI UMANITARI - AD USO ESCLUSIVO DEL PERSONALE UMANITARIO




/ LOCALI

© AUTOBUS MINI

DI VARIE COMPAGNIE
CORRONO FORTISSIMO
SI FERTANO PER LA
PREGHIERA E
PAUSE

BAGAGLI
VARIEGATI
(BICI, ANIMALI,
SACCHI DI
CEREALI...)

TELI SUTELI



© IL CAMION

PER TRASPORTO MERCI
MA A VOLTE ANCHE PERSONE
VIAGGIANO SEMPRE ULTRA
CARICHI

→ MERCI AGGIUNTIVE

© IL CARRETTO

PER TRASPORTO DI
COSE, MERCI, PERSONE
PER PRENDERE L'ACQUA
O PER IL MERCATO

→ BIDONI DI
ACQUA


ASINO O BUE
O CAVALLO (RARO)



© IL CLANDAN

LA MOTO TAXI CHE
SI TROVA UN PO IN
TUTTE LE CITTÀ
DA 2 A 5 POSTI!

UOMINI, DONNE
E BAMBINI



© LA BICIQUETTA

PER ANDARE A
VENDERE AL
MERCATO O
IN GIRO O PER
PORTARE ALTRE
PERSONE

→ MERCE
DA VENDERE



UOMINI, DONNE
E BAMBINI


© L'OCCASIONE

AUTO PER TRASPORTO
MERCE E PERSONE
ANCHE UNA TRENTINA!




@ CARTOLINE DAL CIAD
L'ALTRA FACCIA ...

@ VISTA SULLO
'CHARI'




@ DROMEDARIO
GOBBA



@ GUEPIERS ESCARLATES



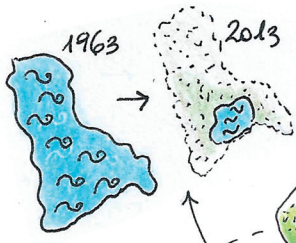
@ LE MONTAGNE
DELL'ENNEDI



Tibesti

SAHARA

@ LAGO TCHAD



PEULH
NOMADI



ABECHE

@ LA REINE DU GUERA




N'DJAMENA

MONGO

@ TRAMONTI



@ LAGO DI VERE



LAMANTINO



PARCO NAZIONALE
ZAKUHA

PALA


BONGOR

AMTIMAN

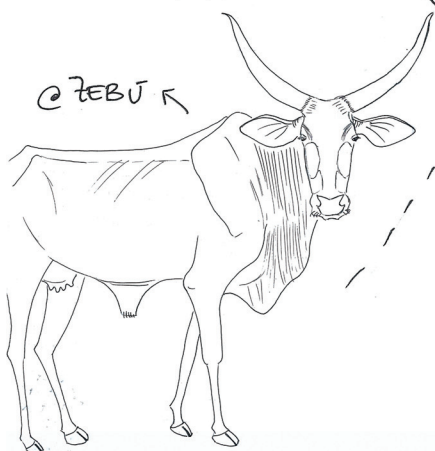
SARH

MONDOU = DOBA

@ PONTE SUL
LOGONE



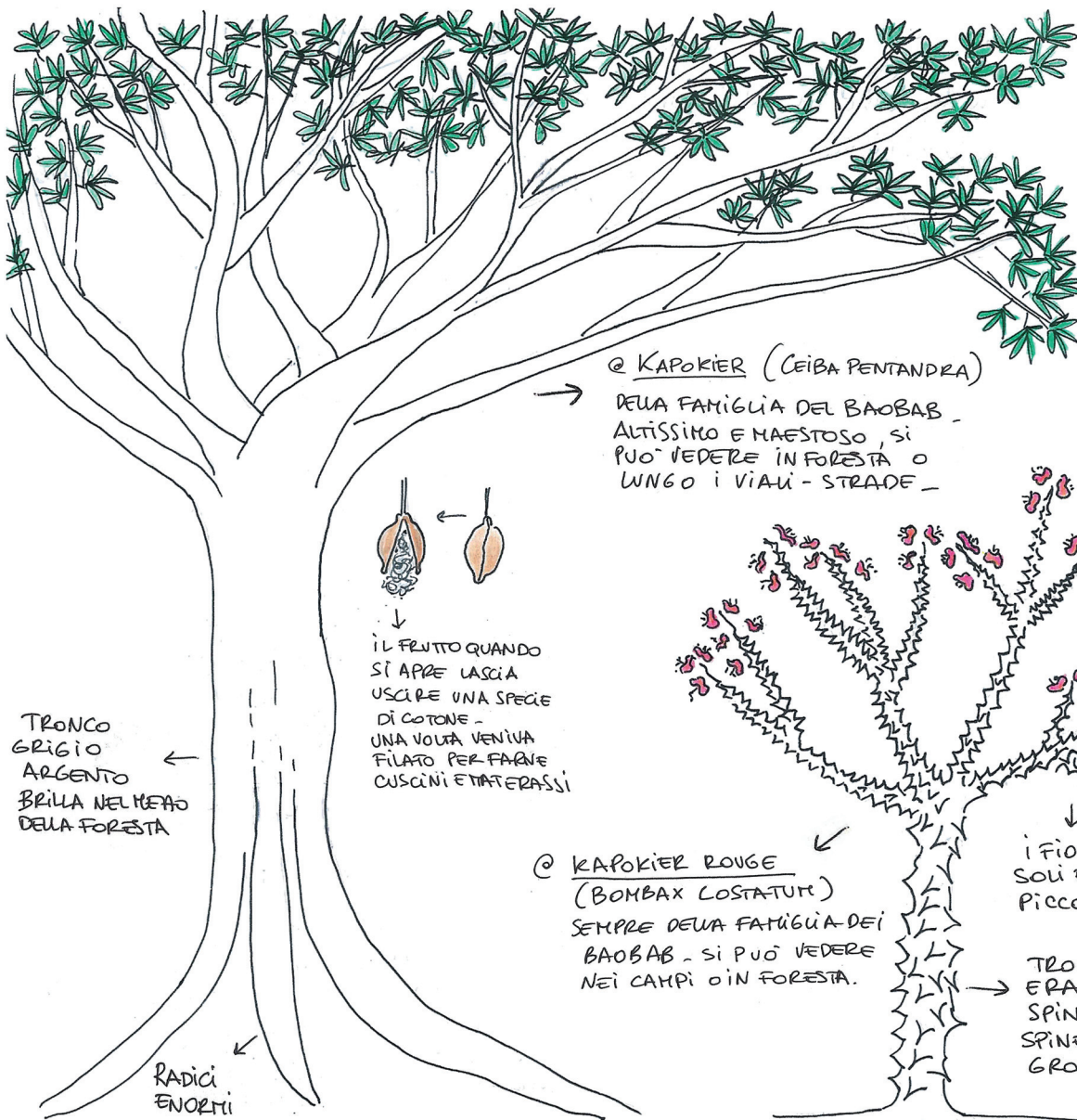
@ ZEBU



@ MARABU

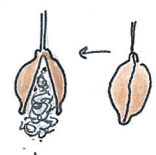


@ NATURA INCONTAMINATA



@ KAPOKIER (*CEIBA PENTANDRA*)

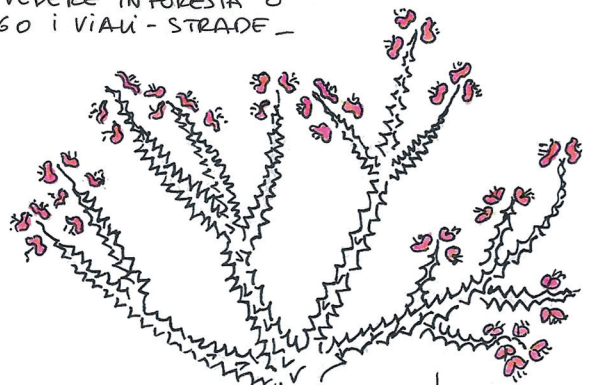
DELLA FAMIGLIA DEL BAOBAB -
ALTISSIMO E MAESTOSO, SI
PUO' VEDERE IN FORESTA O
LUNGO I VIAI - STRADE -



IL FRUTTO QUANDO
SI APRE LASCIA
USCIRE UNA SPECIE
DI COTONE -
UNA VOLTA VENIVA
FILATO PER FARE
CUSCINI E TATERSASSI

TRONCO
GRIGIO
ARGENTO
BRILLA NEL MEZZO
DELLA FORESTA

RADICI
ENORMI




@ KAPOKIER ROUGE
(*BOMBAX COSTATUM*)
SEMPRE DELLA FAMIGLIA DEI
BAOBAB - SI PUO' VEDERE
NEI CAMPI O IN FORESTA.

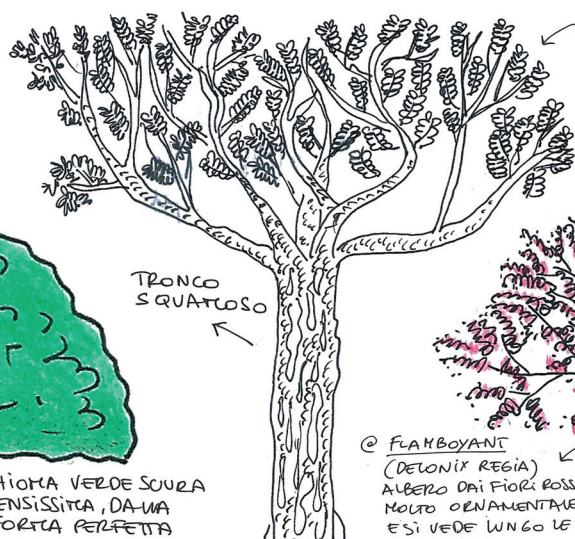
I FIORI NASCONO
SOLI E ROSSI, MOLTO
PICCOLI

TRONCO
ERATU
SPINOSI -
SPINE MOLTO
GROSSE.

@ IL MANGO
(*MANGIFERA INDICA*)
PIANTATO OUVUNQUE DENTRO
E FUORI I VIUAGGI



→ CHIOMA VERDE SCUERA
DENSISSIMA, DA UNA
FORTE PERFETTA




@ CAILCEDRAT
(*KHAYA SENEGALENSIS*)
ALBERO PIANTATO LUNGO I
VIAI, MA SI VEDE ANCHE
IN FORESTA E NEI CAMPI.

TRONCO
SQUATOSO

@ FLAMBOYANT
(*DELONIX REGIA*)
ALBERO DAI FIORI ROSSISSIMI
MOLTO ORNAMENTALE
E SI VEDE LUNGO LE STRADE



@ DONNE



@ UOMINI

